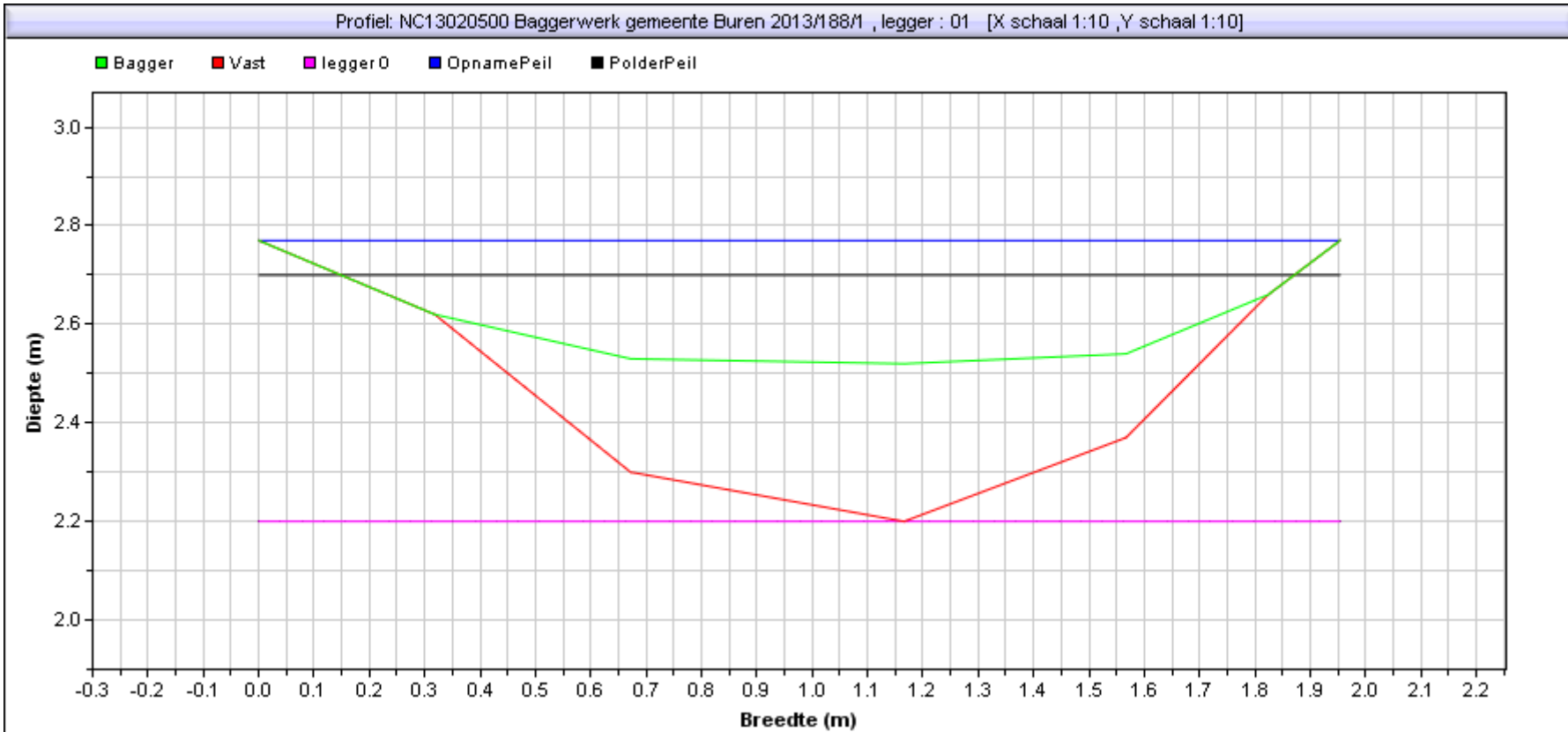
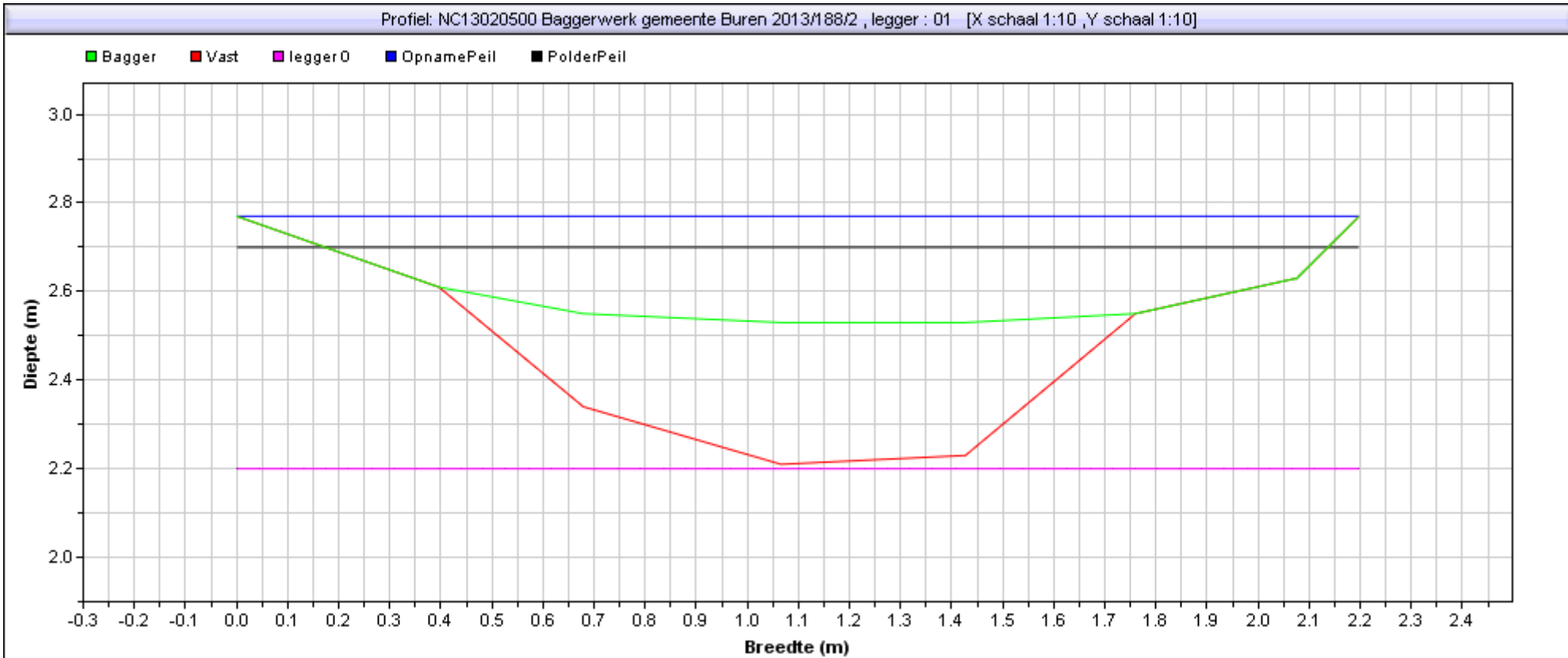


Gebied : NC13020500 Baggerwerk gemeente Buren 2013
Project :
Bedrijf : RPS
Dwarsprofiel : 188 / 1 Datume uitpeiling: 0:00:00
Beschrijving :



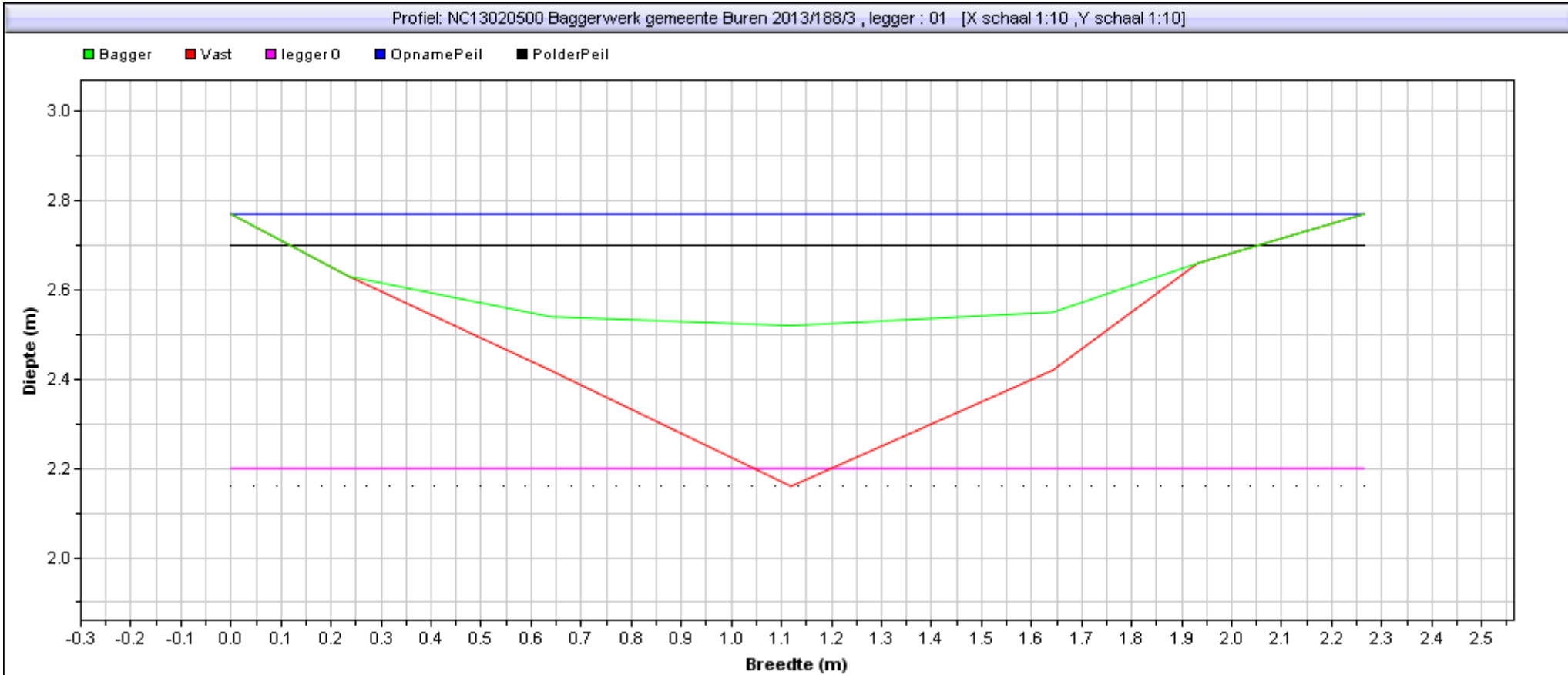
| | | | |
|---|------------|--|-------------|
| Situatie tekening | | Leggerprofiel bodemhoogte [m] | 2,20 |
| Polderpeil [m] | 2,70000005 | Bagger in leggerprofiel [m2] ([m3]) | 0,30 (0,00) |
| Opnamepeil [m] | 2,77 | Te verwijderen vaste grond [m2] ([m3]) | 0,46 (0,00) |
| Bepalende Lengte van profiel [m] | 0 | | |
| Nat profiel bestaand t.o.v. leggeroppervlak [%] | 31,00% | | |
| Bagger [m2] ([m3]) | 0,30(0,00) | | |

Gebied : NC13020500 Baggerwerk gemeente Buren 2013
Project :
Bedrijf : RPS
Dwarsprofiel : 188 / 2 Datume uitpeiling: 0:00:00
Beschrijving :



| | | | |
|---|------------|--|-------------|
| Situatie tekening | | Leggerprofiel bodemhoogte [m] | 2,20 |
| Polderpeil [m] | 2,70000005 | Bagger in leggerprofiel [m2] ([m3]) | 0,29 (0,00) |
| Opnamepeil [m] | 2,77 | Te verwijderen vaste grond [m2] ([m3]) | 0,56 (0,00) |
| Bepalende Lengte van profiel [m] | 0 | | |
| Nat profiel bestaand t.o.v. leggeroppervlak [%] | 30,00% | | |
| Bagger [m2] ([m3]) | 0,29(0,00) | | |

Gebied : NC13020500 Baggerwerk gemeente Buren 2013
Project :
Bedrijf : RPS
Dwarsprofiel : 188 / 3 Datume uitpeiling: 0:00:00
Beschrijving :



| | | | |
|---|------------|--|-------------|
| Situatie tekening | | Leggerprofiel bodemhoogte [m] | 2,20 |
| Polderpeil [m] | 2,70000005 | Bagger in leggerprofiel [m2] ([m3]) | 0,28 (0,00) |
| Opnamepeil [m] | 2,77 | Te verwijderen vaste grond [m2] ([m3]) | 0,61 (0,00) |
| Bepalende Lengte van profiel [m] | 0 | | |
| Nat profiel bestaand t.o.v. leggeroppervlak [%] | 28,00% | | |
| Bagger [m2] ([m3]) | 0,29(0,00) | | |